



VISTA Touring App

Guida utente

Introduzione

VISTA Touring App è l'Applicazione del Museo Archeologico Nazionale di Altamura, che permette di migliorare e rendere interattiva la visita al museo ed ai suoi reperti.

La guida contiene tutte le informazioni relative al patrimonio museale, sotto forma di contenuti multimediali; questi contenuti possono essere fruiti sempre ed in qualunque luogo scaricando l'APP VISTA TOURING dai relativi store. Utilizzando l'app all'interno del museo sarà possibile ricevere, direttamente sul proprio telefono, delle notifiche di contenuto relative a diversi reperti, nel momento in cui ci si trova in prossimità di questi.

Scaricare L'App VISTA Touring

E' possibile scaricare l'App per dispositivi Android utilizzando questo link:

<https://play.google.com/store/apps/details?id=it.janus.vista&gl=IT>

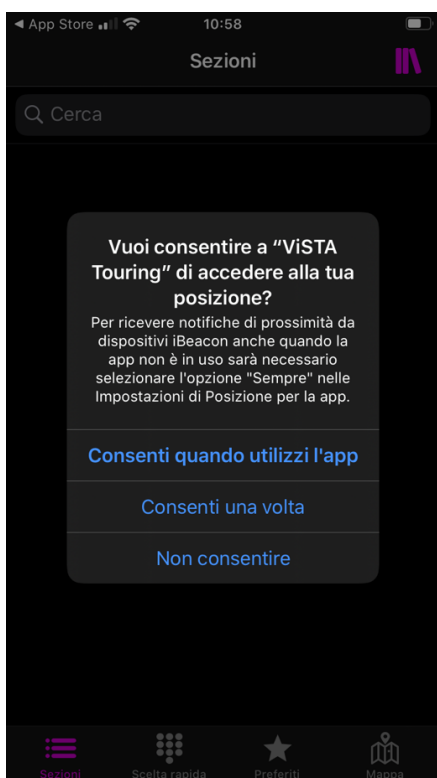
E' possibile scaricare l'App per dispositivi IOS (Apple) utilizzando questo link:

<https://apps.apple.com/app/id1500019944>

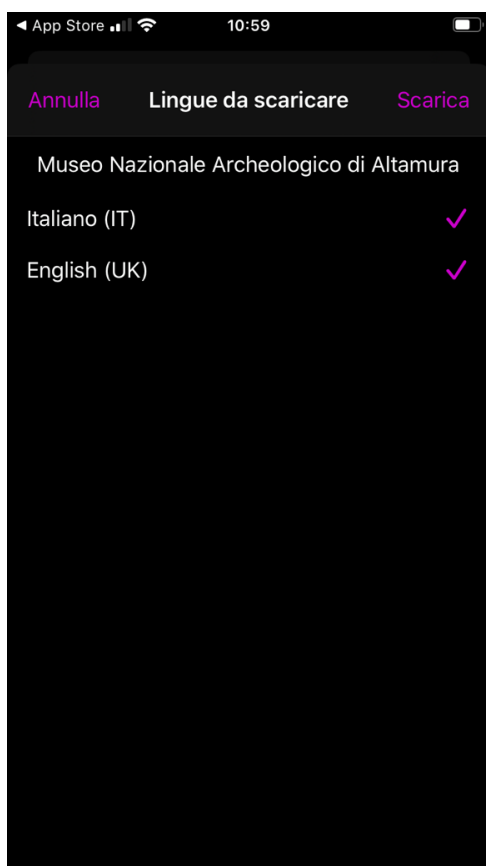
Primo Avvio

Al primo avvio dell'App VISTA Touring seguire questi steps per una corretta configurazione:

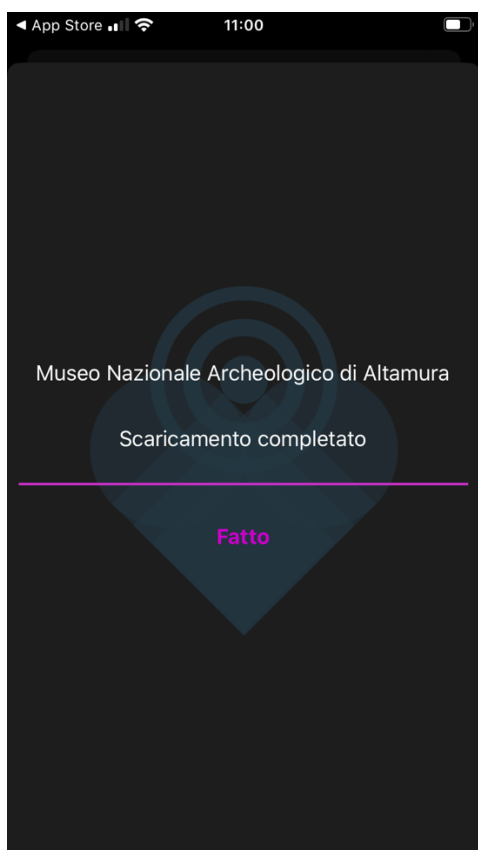
- 1) Consentire l'accesso alla posizione quando l'App è in uso
ciò permette di calcolare percorsi verso i punti di interesse dislocati sul territorio.



2) Scaricare la guida del Museo selezionando una o più lingue



3) Al termine premere sul tasto “Fatto” per accedere ai contenuti del Museo.



[Navigare nei contenuti del museo](#)

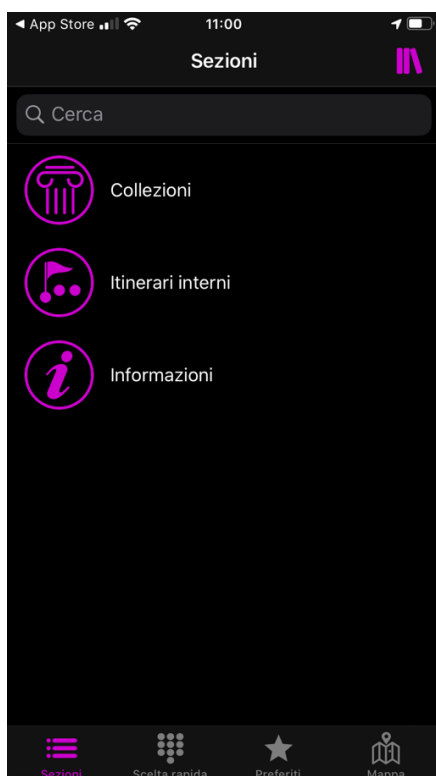
Pagina Home

è il punto di accesso ai contenuti, per procedere cliccare sulla freccia bianca.



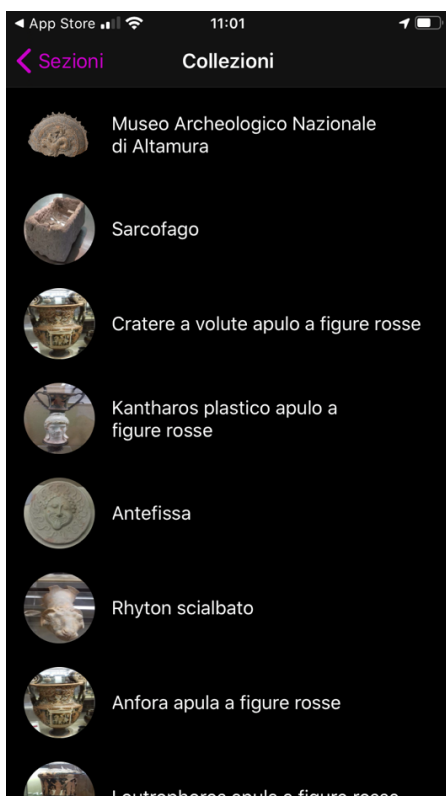
Le Sezioni

è possibile accedere ai contenuti suddivisi in tre sezioni: Collezioni (contiene l'elenco dei reperti censiti), Itinerari Interni (contiene degli itinerari tematici con mappe su cui sono indicati i punti di interesse), Informazioni (contiene informazioni di carattere generale sul Museo).



Le Collezioni

in Collezioni è possibile accedere ai contenuti multimediali che descrivono i singoli reperti, queste schede si aprono automaticamente in prossimità dei loro relativi Beacons.




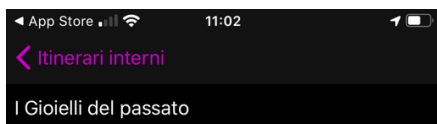
Scheda Multimediale

Una scheda multimediale contiene testo, immagini, video e collegamenti ipertestuali. Essa presenta una descrizione analitica del reperto; Una sintesi vocale è disponibile per la lettura automatica del contenuto.



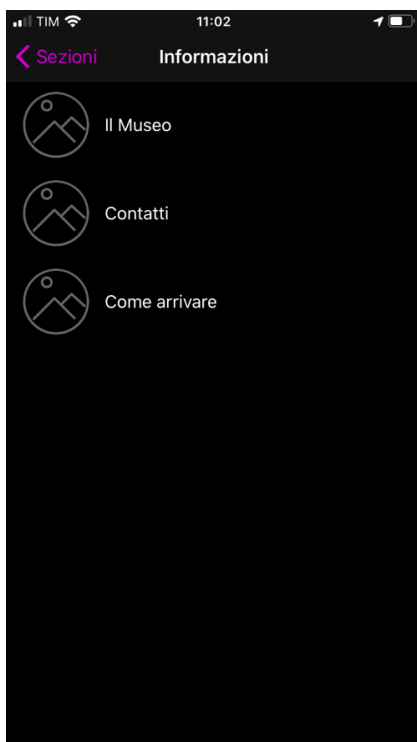
Itinerari

Gli itinerari sono percorsi tematici creati ad hoc dal Museo e rappresentati da una mappa su cui sono indicati i punti di interesse, cliccando su ciascun punto si accede alla scheda di contenuto relativa.



Informazioni

La sezione Informazioni consente di visualizzare una descrizione generale del Museo Archeologico Nazionale di Altamura, i suoi contatti di riferimento, e le indicazioni su come raggiungerlo.



Funzione Mappa

Questa funzione consente di visualizzare sulla mappa tutti i punti di interesse esterni al museo (oltre che lo stesso museo); in questo modo sarà possibile pianificare un itinerario di visita.

